



**КОМИТЕТ ИМУЩЕСТВЕННЫХ ОТНОШЕНИЙ
АДМИНИСТРАЦИИ ПЕРМСКОГО МУНИЦИПАЛЬНОГО ОКРУГА
РЕШЕНИЕ**

о размещении объектов № 2040

Пермский край
Пермский округ

26.07.2024

Комитет имущественных отношений администрации Пермского муниципального округа разрешает Акционерному обществу «Объединенная химическая компания «УРАЛХИМ» (ИНН 7703647595, ОГРН 1077761874024, почтовый адрес: 614055, г. Пермь, ул. Промышленная, д. 96)

размещение объекта «Сооружение инженерной защиты гражданской обороны (п.9 Постановления Правительства РФ от 03.12.2014 № 1300), речевой пункт оповещения населения»

на землях государственная собственность на которые не разграничена

на срок бессрочно

Местоположение: Пермский край, Пермский муниципальный округ, д. Кашино

Приложение: схема предполагаемых к использованию земель или части земельного участка.

Заместитель председателя комитета


(подпись, печать)



М.В. Королева

**Схема предполагаемых к использованию земель
или части земельного участка**

Объект: сооружение инженерной защиты гражданской обороны (п.9 Постановления Правительства РФ от 03.12.2014 № 1300), речевой пункт оповещения населения

Местоположение: кадастровый квартал 59:32:0930001 (Российская Федерация, Пермский край, д. Кашино)
(согласно сведениям государственного кадастра недвижимости)

Площадь земель или части земельного участка, м²: 1,0


Категория земель: земли населенных пунктов
(при наличии)


Вид разрешённого использования: _____
(при наличии)

Условный номер земельного участка 59:32:0930001 :3У1		
Каталог координат, м		
№ точки	X	Y
1	499824,61	2228226,27
2	499824,05	2228227,09
3	499823,22	2228226,52
4	499823,79	2228225,70

Описание границ смежных пользователей: границы смежных земельных участков не сформированы – муниципальные земли

Условные обозначения

 –Предполагаемый участок земель, на которых планируется размещение объекта


 59:32:6.1419 –Зоны с особыми условиями использования территорий, сведения о которых внесены в ЕГРН

 29 –Граница и номер земельного участка, сведения о которых внесены в ЕГРН

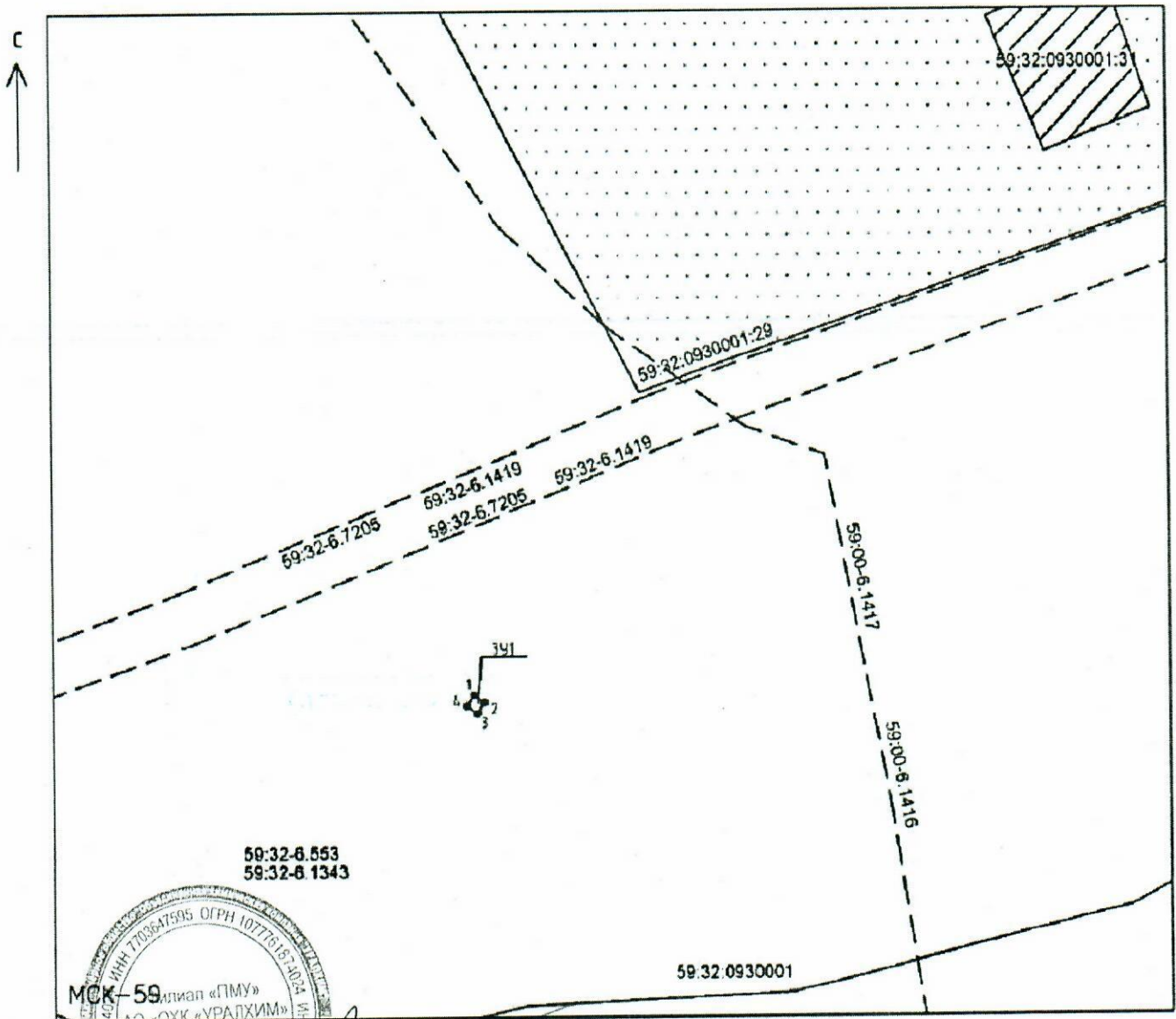
:3У –Обозначение запрашиваемого земельного участка

 –Граница и номер объекта капитального строительства, сведения о которых внесены в ЕГРН

• 1 –Характерная точка границы земель или части земельного участка

 –Граница кадастрового квартала

59:32:0930001 –Номер кадастрового квартала



Масштаб 1:500

Заявитель: Ахальцев Виталий Борисович (доверенность от 26.12.2023 № ДовПМУ-087-23)
(подпись, расшифровка подписи)

МП
(для юридических лиц и индивидуальных предпринимателей)